




# Sommario

## STORIA DELLA COSTRUZIONE DEL TERRITORIO



Trasformazioni ambientali e mutamenti sociali di un territorio costruito:  
le zone umide nel delta del Po di *Maria Giulia Marziliano*.....pag. 8

## RILEVAMENTO DEL TERRITORIO




L'uso del telerilevamento satellitare per lo studio della subsidenza nei territori  
della bassa pianura romagnola - *ARPA Emilia Romagna*.....pag. 12  
Modelli di valutazione del territorio alla scala continentale: alcune recenti prospettive  
di *Alberto Pistocchi e David Pennington* .....pag. 18

## PIANIFICAZIONE TERRITORIALE




Evoluzione del ruolo delle Autorità di Bacino nel contesto normativo nazionale e  
comunitario di *Raffaello Nardi* .....pag. 22



## GLI INSEDIAMENTI UMANI E IL MARE

---


Il progetto per la realizzazione delle “Porte Vinciane” nel porto canale di Cesenatico  
di *Tiziano Binini*.....pag. 30



## BENI CULTURALI E DIFESA DEL SUOLO

---

Il rilievo laser scanner 3D per la salvaguardia e la tutela dei beni culturali  
di *Claudio Alessandri, Marcello Balzani, Nicola Zaltron*.....pag. 40



## GEOLOGIA

---

Studio preliminare per l'analisi della stabilità di pareti rocciose: un esempio di applicazione  
nelle Dolomiti Occidentali (Bolzano) di *Daniela Piacentini*.....pag. 50



## ATTIVITÀ ESTRATTIVE

---

L'utilizzazione delle risorse estrattive nei bacini idrografici veneti  
di *Antonio Rusconi*.....pag. 56



## RUBRICHE

---

Appuntamenti..... pag. 66

Pubblicazioni..... pag. 72

Legislazione ..... pag. 78