

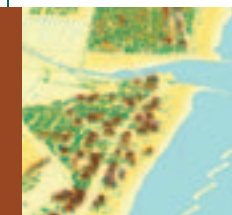


# Sommario

## STORIA DELLA COSTRUZIONE DEL TERRITORIO

 Idrovie a sistema, nella storia del territorio toscano di *M. Giulia Marziliano*.....pag. 6

## RILEVAMENTO DEL TERRITORIO


 Il rilievo Lidar della costa dell'Emilia-Romagna: uno strumento per la valutazione dell'impatto delle mareggiate sulle zone costiere e per la caratterizzazione della morfodinamica delle spiagge di *Paolo Ciavola, Luisa Perini, Paolo Luciani, Clara Armaroli* .....pag. 18

## PIANIFICAZIONE TERRITORIALE

 Progettare la Palestina di *James Bennet*.....pag. 26

## RISCHIO IDRAULICO

 Tra Savio e Rubicone: uno Studio di Fattibilità per una ipotesi di riassetto idraulico del bacino idrografico di Cesenatico di *Armando Brath e Med Ingegneria*.....pag. 32



## RISCHIO IDROGEOLOGICO

---


Gli inventari delle frane come strumenti per la valutazione e la riduzione del rischio  
di *Marco Amanti*.....pag. 38



## TECNOLOGIE AMBIENTALI

---


Consolidamento del versante montuoso e ripristino di un tratto della sede stradale  
ad Imperia di *Donatella Mascia* .....pag. 46



## SPELEOLOGIA

---

Il carsismo sottomarino del canale d'Otranto di *Raffaele Onorato e Pino Palmisano* .....pag. 60



## RUBRICHE

---

Legislazione .....pag. 66  
Appuntamenti.....pag. 72  
Dalle Regioni.....pag. 78  
Dalle Aziende.....pag. 80