



LA RIVISTA BIMESTRALE DI TECNICA,
CULTURA E SCIENZA DEL TERRITORIO

AGOSTO / OTTOBRE 2006

Sommario


RESTAURO URBANO

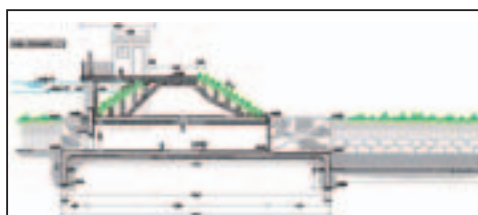
 Il piano urbanistico dei «Luoghi sacri della Memoria», a Poggioreale - Napoli
di *M.Giulia Marziliano*.....pag. 12

RISCHIO IDROGEOLOGICO

 Le colate di fango di Ischia del 30 aprile 2006: il rischio idrogeologico in Campania
di *Franco Ortolani e Silvana Pagliuca*.....pag. 28

SISTEMA COSTIERO


 Tecniche e metodi di studio dello stato delle coste in ambiente GIS di *Angela Barbano, Stefano Corsini, Stefania Mandrone, Michele Rotunno, Claudio La Mantia e Vincenzo Barbieri*....pag. 50



UNA DOVEROSA PRECISAZIONE


Nella didascalia della Figura 4 a pag. 43 del n. 2/2006 di HydroGEO non compare il nome dell'autore del disegno, l'ing. Remo Chiarini. Ci scusiamo con l'interessato e con i lettori per l'involontaria omissione.

GESTIONE DEL TERRITORIO



La gestione dei paesaggi argillosi italiani
di *Franco Rapetti* pag. 54

RILEVAMENTO DEL TERRITORIO



Il laser scanner 3D per la caratterizzazione della dinamica dei ghiacciai
di *Massimo Gelmini, Giorgio Vassena e Simone Orlandini* pag. 62

BENI CULTURALI E DIFESA DEL TERRITORIO



Archeologia Adriatico-Danubiana
di *Francesco Manfredi Selvaggi* pag. 70

RUBRICHE



Dalle Aziende pag. 8
Pubblicazioni pag. 78